

Администрация Мироновского сельсовета
Баганского района
Новосибирской области

ПОСТАНОВЛЕНИЕ

09.04.2015

№ 31

Об утверждении схемы расположения земельного участка на кадастровом плане территории по адресу: Новосибирская область, Баганский район, с. Мироновка, ул. Зеленая, 72

В соответствии со ст. 11.10 Земельного кодекса Российской Федерации, Федеральным законом от 17.04.2006 года №53-ФЗ «О внесении изменений в Земельный кодекс Российской Федерации, Федеральный закон «О введении в действие Земельного кодекса Российской Федерации», Федеральный закон «О государственной регистрации прав на недвижимое имущество и сделок с ним» и признании утратившими силу отдельных положений законодательных актов Российской Федерации», Федеральным законом от 24.07.2007 №221-ФЗ «О государственном кадастре недвижимости»,

ПОСТАНОВЛЯЮ:

1. На основании предоставленной схемы расположения земельного участка на кадастровом плане территории кадастрового квартала 54:01:023301, расположенного: Новосибирская область, Баганский район, с. Мироновка, ул. Зеленая, 72, выделяемого из земель государственной собственности, утвердить схему расположения земельного участка на кадастровом плане территории, общей площадью 3410 кв.м., вид разрешенного использования земельного участка: среднеэтажная жилая застройка, расположенного на землях категории - земли населенных пунктов.

Глава Мироновского сельсовета
Баганского района
Новосибирской области



Handwritten signature

Г.И. Савостьянов

Савостьянова Нина Александровна
34-134

**Схема расположения земельного участка
на кадастровом плане территории**

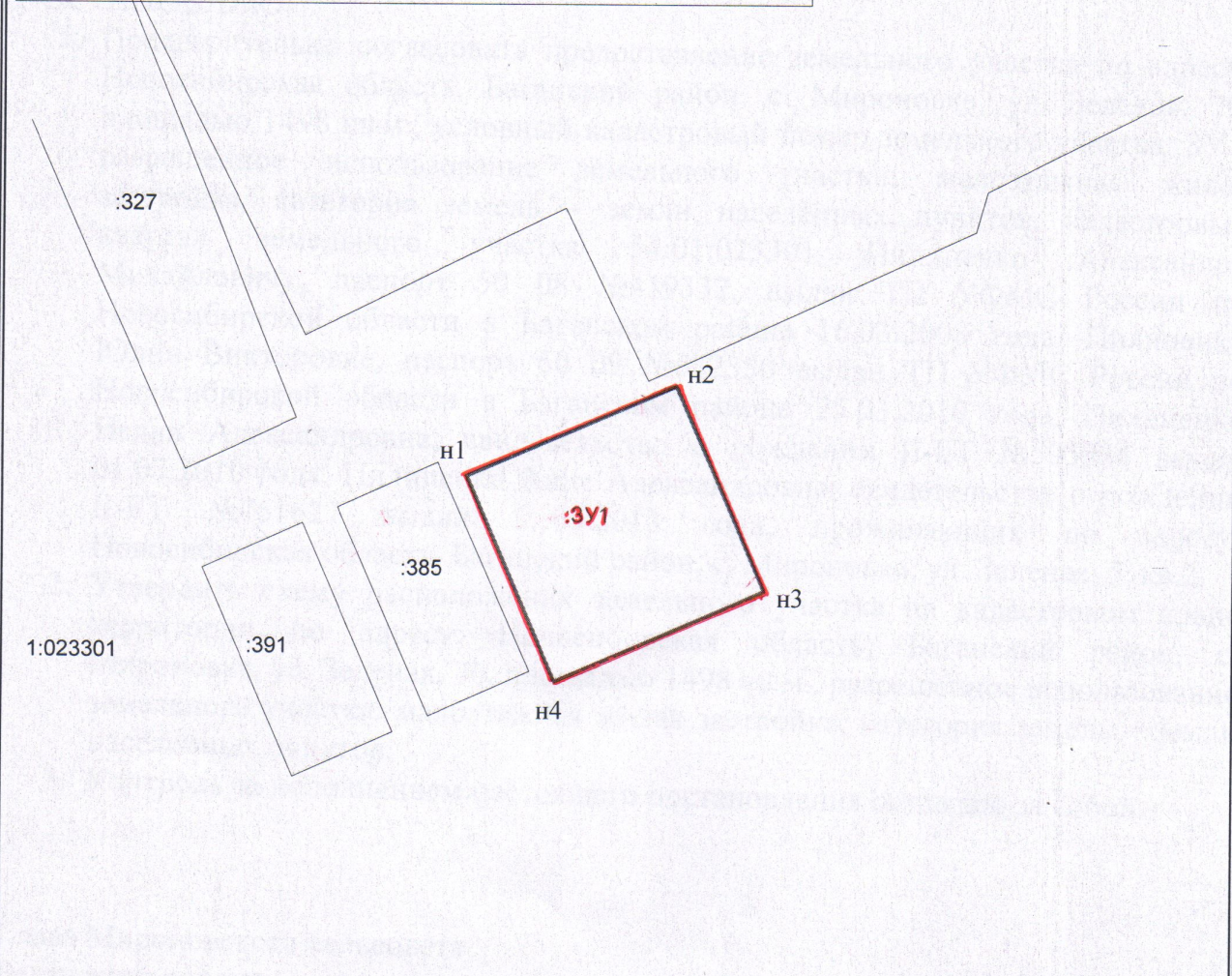
Местоположение: НСО, Баганский район, с.Мироновка, ул.Зеленая д.72
Категория земель: земли населенных пунктов
Площадь: 3410 кв.м.

Утверждена



*Постановлением администрации
Мироновского сельсовета*
от 09.04.2015 № 31

N_тчк	Длина_м	X_м	Y_м
н1	59,00	356 102,13	2 251 337,28
н2	57,80	356 125,62	2 251 391,40
н3	59,00	356 072,60	2 251 414,41
н4	57,80	356 049,11	2 251 360,29
Площадь	3 410,21	0,00	0,00

Система координат: МСК НСО. зона 2



Условные обозначения: Масштаб: 1:1780

-  - вновь образованная часть границы, сведения о которой достаточны для определения ее местоположения;
-  - существующая часть границы, сведения о которой достаточны для определения ее местоположения.
- 54:01:023301 - номер кадастрового квартала;
- :3У1** - обозначение образуемого земельного участка.
- :385 - обозначение ранее учтенного земельного участка.