

# Схема расположения земельного участка

Утверждена

## на кадастровом плане территории

Местоположение: НСО, Баганский район, с.Мироновка, ул. Зеленая 60

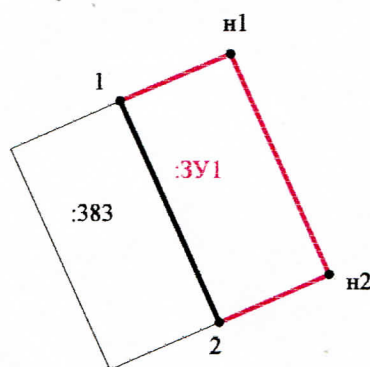
Категория земель: земли населенных пунктов

Площадь: 1718 кв.м.

от \_\_\_\_\_ № \_\_\_\_\_



| №_тчк   | Длина_м  | X_м        | Y_м          |
|---------|----------|------------|--------------|
| н1      | 29,21    | 356 031,09 | 2 251 162,80 |
| н2      | 58,73    | 356 042,69 | 2 251 189,61 |
| н3      | 29,16    | 355 989,04 | 2 251 213,51 |
| н4      | 59,01    | 355 977,21 | 2 251 186,86 |
| Площадь | 1 718,04 | 0,00       | 0,00         |

Система координат: МСК НСО, зона 2



54:01:023301

**Условные обозначения:** Масштаб: 1:1845

-  - вновь образованная часть границы, сведения о которой достаточны для определения ее местоположения;
-  - существующая часть границы, сведения о которой достаточны для определения ее местоположения.
- 54:01:023301 - номер кадастрового квартала;
- :ЗУ1** - обозначение образуемого земельного участка.
- :383** - обозначение ранее учтенного земельного участка.