

# Схема расположения земельного участка

Утверждена

## на кадастровом плане территории

Местоположение: НСО, Баганский район, с.Мироновка, ул. Зеленая 62

Категория земель: земли населенных пунктов

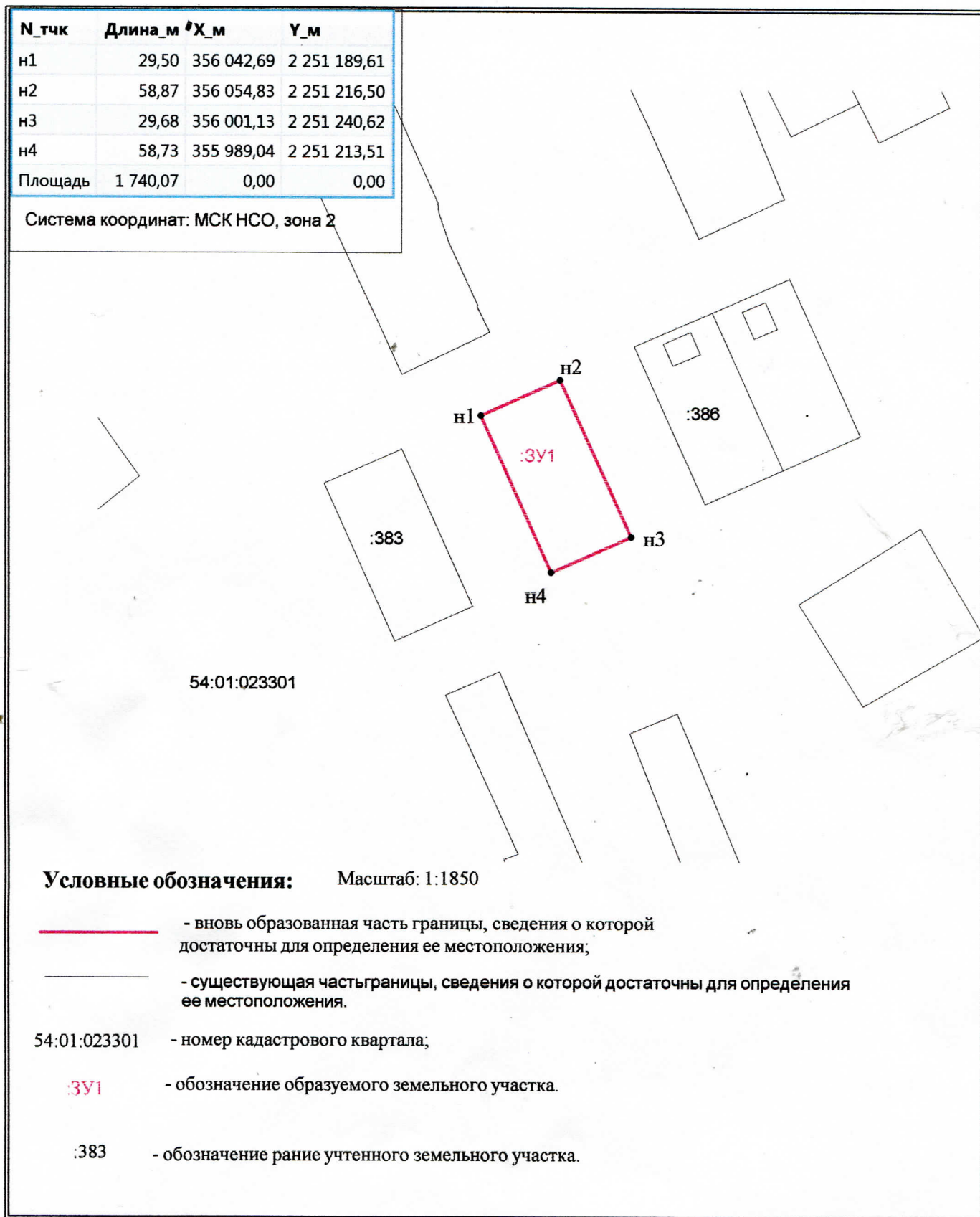
Площадь: 1740 кв.м.

от \_\_\_\_\_



№ \_\_\_\_\_

N_тчк	Длина_м	X_м	Y_м
н1	29,50	356 042,69	2 251 189,61
н2	58,87	356 054,83	2 251 216,50
н3	29,68	356 001,13	2 251 240,62
н4	58,73	355 989,04	2 251 213,51
Площадь	1 740,07	0,00	0,00

Система координат: МСК НСО, зона 2



**Условные обозначения:** Масштаб: 1:1850

-  - вновь образованная часть границы, сведения о которой достаточны для определения ее местоположения;
-  - существующая часть границы, сведения о которой достаточны для определения ее местоположения.
- 54:01:023301 - номер кадастрового квартала;
- :3У1 - обозначение образуемого земельного участка.
- :383 - обозначение ранее учтенного земельного участка.